

Lourdes (65)

Reconstruction du pont Peyramale

Fermeture du pont à compter du 2 juin 2025

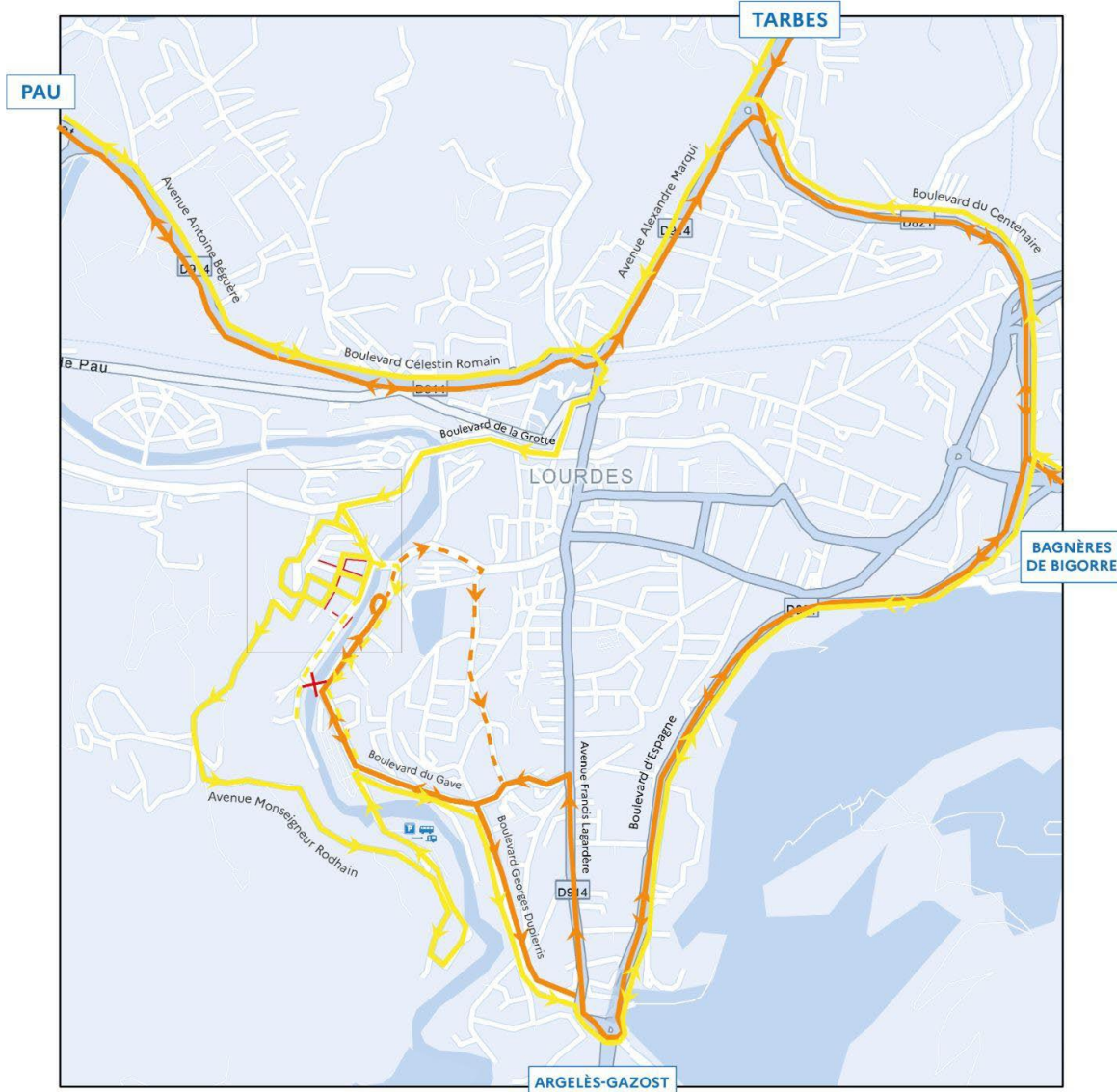
Les travaux de reconstruction du pont Peyramale démarrent le lundi 2 juin 2025. Il en résulte une impossibilité de franchissement du pont et des restrictions de circulation aux abords du chantier. Afin de faciliter la desserte de la zone touristique, un plan de circulation spécifique a été élaboré.

- Un livret explicatif des sens de circulation pour les véhicules légers et de la desserte des rives gauche et droite du Gave pour les +3,5 tonnes est disponible en version PDF : [Télécharger la version PDF.](#)
- Des plans de circulation pour les bus ont également été créés. Ils sont disponibles en français, anglais, espagnol et italien. Voir ci-après.
- Une signalétique spécifique sera mise en place dès le 2 juin afin de guider au mieux les bus.

[Consulter l'arrêté 2025.05.610 portant sur les dispositions relatives au sens de circulation et au stationnement durant la fermeture du Pont Peyramale à la circulation à compter du 02 juin 2025.](#)



**PLAN DE CIRCULATION - TRAVAUX PONT PEYRAMALE
VILLE DE LOURDES**



**ITINÉRAIRE BUS
« RIVE GAUCHE »**

DESSERTE :

- Avenue Soubirous
- Avenue Peyramale
- Rue Sainte-Marie
- Rue Reine Astrid
- Rue Massabielle
- Rue Saint-Félix
- Rue d'Alsace Lorraine
- Place Merlasse
- Rue Marie Saint-Frai
- Rue du Calvaire

 Par dérogation

 Interdiction de stationner



**ITINÉRAIRE BUS
« RIVE DROITE »**

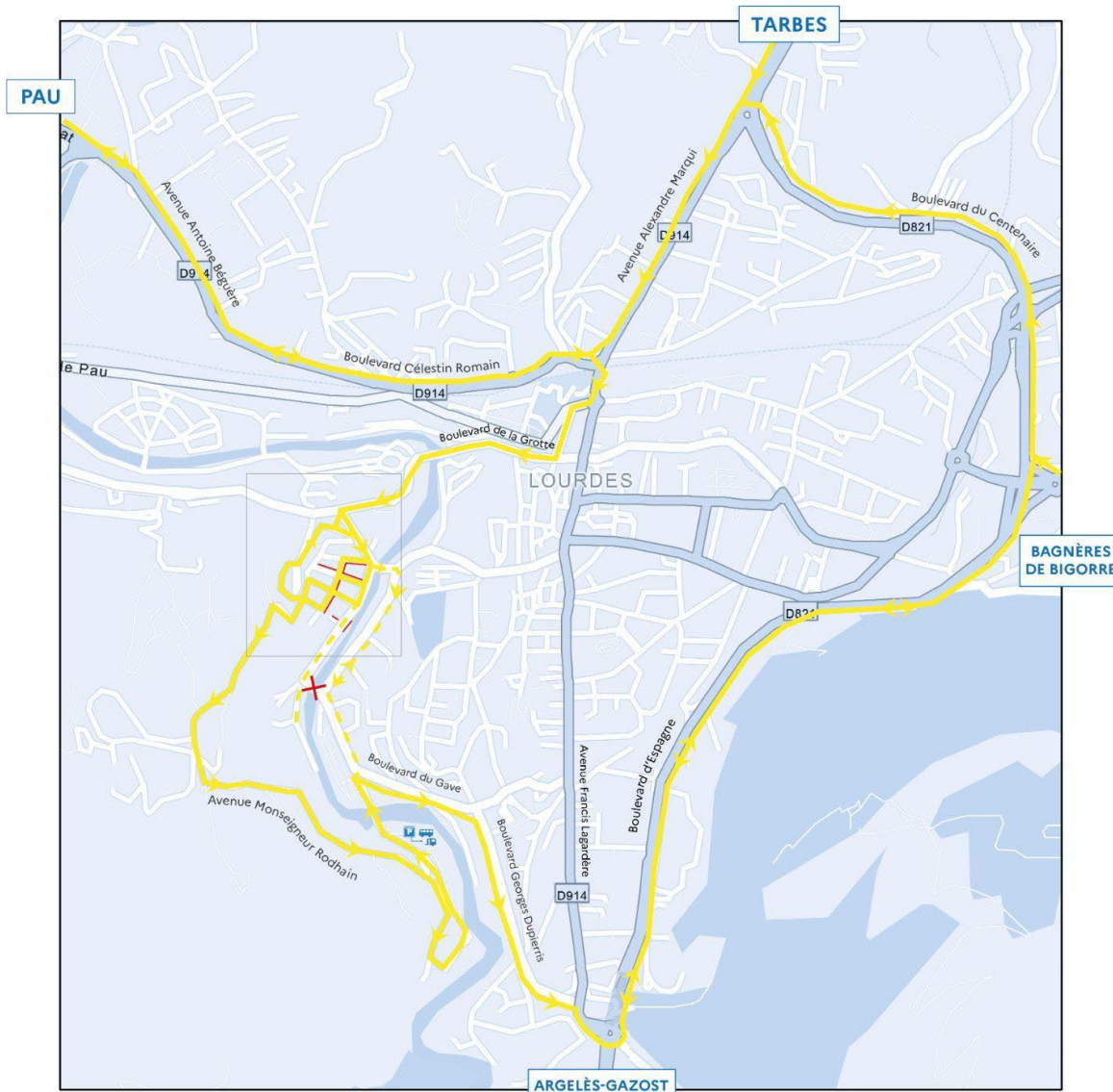
DESSERTE :

- Avenue / Esplanade du Paradis

 Par dérogation



**PLAN DE CIRCULATION - TRAVAUX PONT PEYRAMALE
VILLE DE LOURDES**



**ITINÉRAIRE BUS
« RIVE GAUCHE »**

DESSERTE :

- Avenue Soubirous
- Avenue Peyramale
- Rue Sainte-Marie
- Rue Reine Astrid
- Rue Massabielle
- Rue Saint-Félix
- Rue d'Alsace Lorraine
- Place Merlasse
- Rue Marie Saint-Frai
- Rue du Calvaire

 Par dérogation

 Interdiction de stationner



**PLAN DE CIRCULATION - TRAVAUX PONT PEYRAMALE
VILLE DE LOURDES**



**ITINÉRAIRE BUS
« RIVE DROITE »**

DESSERTE :

- Avenue / Esplanade du Paradis

|||| Par dérogation

— Interdiction de stationner

 **PLAN DE CIRCULATION - TRAVAUX PONT PEYRAMALE**



 **ITINÉRAIRE BUS « RIVE GAUCHE »**

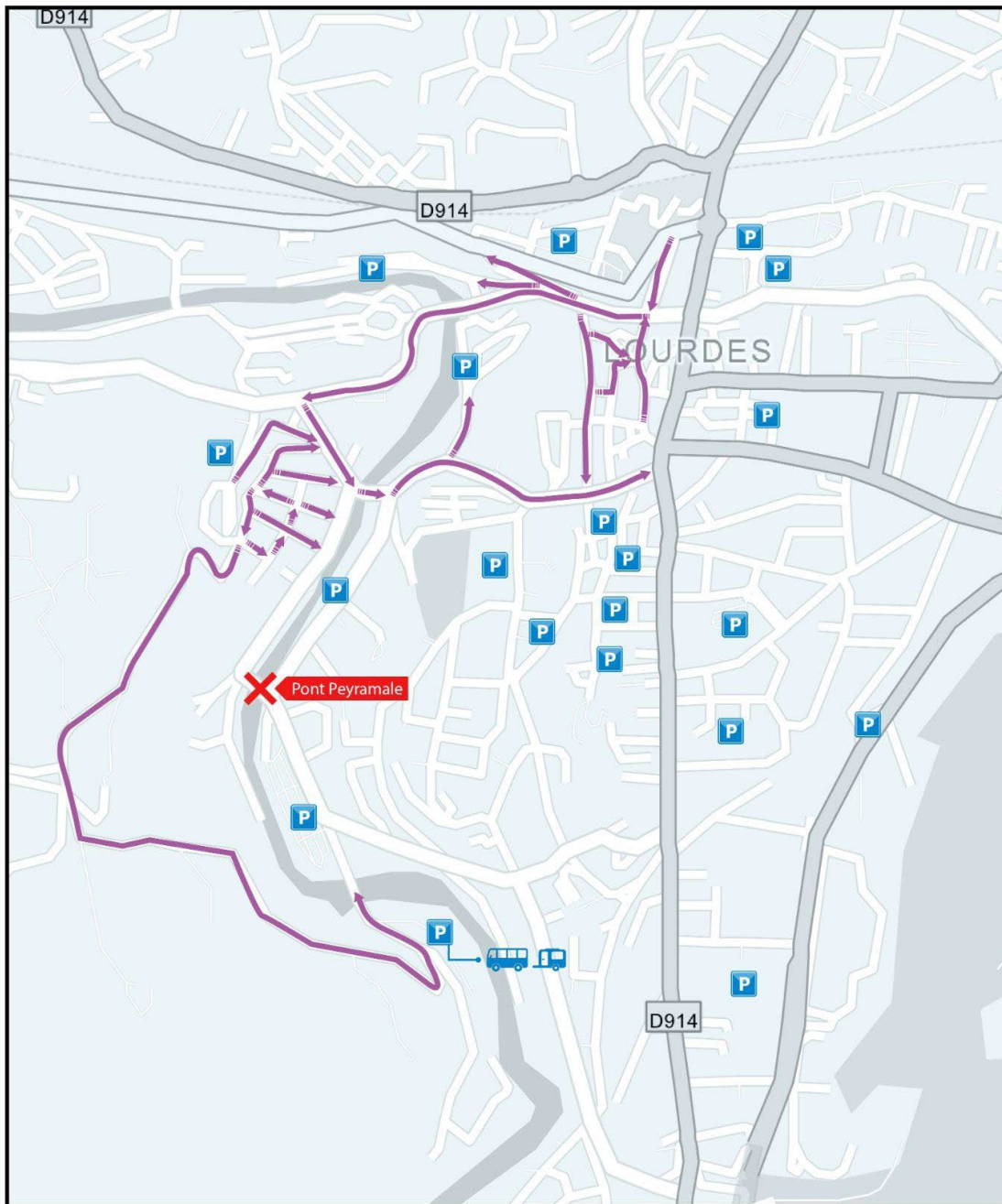
DESERTE :

- Avenue Soubirous
- Avenue Peyramale
- Rue Sainte-Marie
- Rue Reine Astrid
- Rue Massabielle
- Rue Saint-Félix
- Rue d'Alsace Lorraine
- Rue du Calvaire
- Place Merlasse
- Rue Marie Saint-Frai
- Rue du Calvaire

 Par dérogation

 Interdiction de stationner

**PLAN DE CIRCULATION - VÉHICULES LÉGERS
TRAVAUX PONT PEYRAMALE**



SENS DE CIRCULATION



PARKINGS